

ОПИСАНИЕ МЕСТОПОЛОЖЕНИЯ ГРАНИЦ

Граница населённого пункта х. Благодатный Лычакского сельского поселения Фроловского муниципального района Волгоградской области

(наименование объекта местоположение границ, которого описано (далее - объект)

Раздел 1

Сведения об объекте		
№ п/п	Характеристики объекта	Описание характеристик
1	2	3
1	Местоположение объекта	<i>Волгоградская область, р-н Фроловский, х Благодатный</i>
2	Площадь объекта \pm величина погрешности определения площади ($P \pm \Delta P$)	<i>233812 кв.м. \pm 169 кв.м.</i>
3	Иные характеристики объекта	<i>Ассоциация "Саморегулируемая организация кадастровых инженеров". В государственном реестре СРО кадастровых инженеров № 002, дата внесения 08.07.2016 г. № 9331 в реестре членов Ассоциация "Саморегулируемая организация кадастровых инженеров", дата принятия в СРО 27.01.2017 г. СНИЛС 119-905-712 78</i>

Раздел 2

Сведения о местоположении границ объекта

1. Система координат МСК-34, зона 1

2. Сведения о характерных точках границ объекта

Обозначение характерных точек границ	Координаты, м		Метод определения координат характерной точки	Средняя квадратическая погрешность положения характерной точки (Mt), м	Описание обозначения точки на местности (при наличии)
	X	Y			
1	2	3	4	5	6
1	624237,32	1362901,50	Аналитический метод	0,10	-
2	624280,36	1363031,91	Аналитический метод	0,10	-
3	624444,50	1363559,81	Аналитический метод	0,10	-
4	624290,41	1364038,46	Аналитический метод	0,10	-
5	624131,77	1363974,00	Аналитический метод	0,10	-
6	624239,69	1363586,15	Аналитический метод	0,10	-
7	624177,30	1363511,96	Аналитический метод	0,10	-
8	624222,83	1363328,15	Аналитический метод	0,10	-
9	624226,20	1363265,76	Аналитический метод	0,10	-
10	624121,65	1363167,95	Аналитический метод	0,10	-
11	623998,45	1363080,95	Аналитический метод	0,10	-
12	624002,90	1363021,78	Аналитический метод	0,10	-
13	624050,71	1362972,50	Аналитический метод	0,10	-
14	624008,03	1362922,68	Аналитический метод	0,10	-
15	624033,68	1362809,69	Аналитический метод	0,10	-
16	624072,23	1362815,39	Аналитический метод	0,10	-
17	624084,63	1362839,71	Аналитический метод	0,10	-
1	624237,32	1362901,50	Аналитический метод	0,10	-

3. Сведения о характерных точках части (частей) границы объекта

Обозначение характерных точек части границы	Координаты, м		Метод определения координат характерной точки	Средняя квадратическая погрешность положения характерной точки (Mt), м	Описание обозначения точки на местности (при наличии)
	X	Y			
1	2	3	4	5	6
Часть № -					
-	-	-	-	-	-

РАЗДЕЛ 4




План границ объекта

Граница населённого пункта х. Банный Лычакского сельского поселения Фроловского муниципального района Волгоградской области

М 1:5000



Используемые условные знаки и обозначения

-  - номер точки
-  - граница населенного пункта
-  - существующая граница земельного участка, сведения о котором внесены в ЕГРН

Подпись Бойко Дата "20" июля 2020

Место для оттиска печати лица, составившего описание местоположения границ объекта



Прохождение границы		Описание прохождения границы
от точки	до точки	
1	2	3
1	2	-
2	3	-
3	4	-
4	5	-
5	6	-
6	7	-
7	8	-
8	9	-
9	10	-
10	11	-
11	12	-
12	13	-
13	14	-
14	15	-
15	16	-
16	17	-
17	1	-